



WAFS-WebGIS

Ваше веб-решение для WAFS



О компании WAFS-WebGIS

WAFS — это система распространения авиационных данных о погоде, разработанная в рамках сотрудничества ИКАО и ВМО. Наша система обработки и отображения WAFS-WebGIS основана на пакете WebGIS, универсальном просмотрщике и обработчике географических информационных



данных для экологических приложений. WAFS-WebGIS была оценена Управлением SADIS Uk-Met, которое сертифицировало его прохождение и полное соответствие критериям, установленным для четвертого раунда оценки программного обеспечения SADIS FTP.

Пакет WAFS-WebGIS имеет возможности для настройки в качестве системы поддержки decision для помощи метеорологической авиации.



ОСОБЕННОСТИ:

- Интерфейсы с источниками SADIS и ISCS WAFS.
- Обработывает бюллетени, диаграммы PNG, BUFR, GRIB и данные изображений.
- Возможности одновременного приема, отображения и печати.
- Выборочный прием определяемых пользователем продуктов.
- Предупреждающее сообщение для указанных пользователем продуктов.
- Отображение вертикального поперечного сечения вдоль маршрута.
- Поддержка ГИС-слоя для настройки фона карты.
- Архив продукта.
- Распространение продуктов с поддержкой Интернета.
- Расширенная визуализация 3D GRIB.

ПОЛУЧЕНИЕ, ХРАНЕНИЕ, ОТОБРАЖЕНИЕ, ПЕЧАТЬ БЮЛЛЕТЕНЕЙ, GRIB, ДИАГРАММ И ИЗОБРАЖЕНИЙ

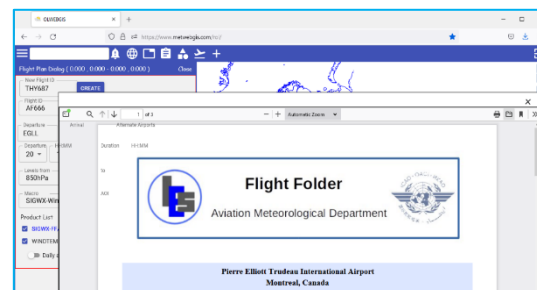
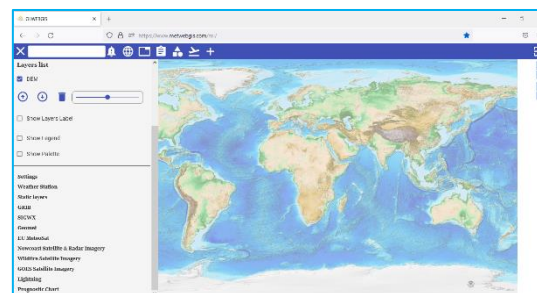
Адаптивный графический интерфейс пользователя (GUI)

WAFS-WebGIS не зависит от платформы ОС и предоставляет графический веб-интерфейс пользователя. Это позволяет одновременно принимать, отображать и печатать продукты, в то же время предоставляя пользователю интуитивно понятный графический интерфейс для управления ими.

Быстрый выбор и идентификация продукции

WAFS-WebGIS выбирает погодные продукты с помощью заголовка продукта ВМО. Редактируя таблицу выбора продуктов, вы можете указать список продуктов, которые должны быть приняты вашим подразделением, а также те, которые будут напечатаны, архивированы или те, для которых должно быть создано оповещение.

Вы также можете выбрать любой пользовательский сценарий для выполнения на указанный продукт.





WAFS-WebGIS

Ваше веб-решение для WAFS



Извлечение данных ОРМЕТ

Отчеты типов TAF, METAR и SIGMET извлекаются, декодируются и отображаются в табличном и графическом форматах. Декодированные данные могут быть сопоставлены с заданным условием для извлечения только отчетов, соответствующих указанному условию (например, видимость менее пяти миль). Кроме того, могут быть предоставлены декодеры для отчетов типа UA и FT. Сопоставление шаблонов также может быть определено и применено к базе данных для создания предупреждений.

Несколько доступных опций отображения данных GRIB

Поля, декодированные из данных GRIB, могут отображаться на фоне карты в виде необработанных данных, контуров, ветровых колкостей или стрелок в различных цветах и стилях линий. Также генерируется отображение вертного поперечного сечения и построение графиков на основе данных GRIB.

Отображение данных BUFR

Данные BUFR получают и декодируются для воспроизведения эквивалентных T4 файлов значимых погодных карт. Эти продукты предназначены для замены диаграмм T4 и позволяют пользователю сосредоточить свои диаграммы на точной области интересов. Поддерживаются все необходимые проекции, зумы и погодные символы.

Декодированные данные на фоне карты

Декодированные данные могут отображаться на фоне карты в виде значений или в виде моделей станций с использованием международных символов. Также доступен анализ рангомлиного интервала даты.

Просмотрщик диаграмм PNG

Просмотрщик диаграмм PNG позволяет пользователю отображать диаграммы T4 и выполнять основные функции, такие как масштабирование, поворот, обрезка, аннотирование и печать.

Построение данных UPPERAIR

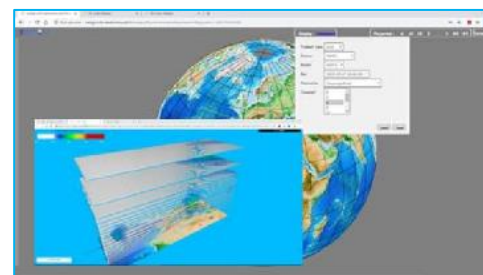
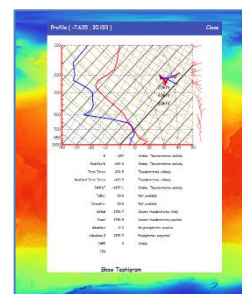
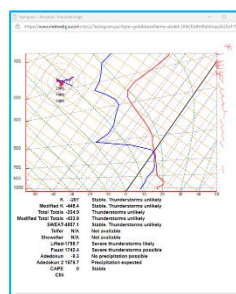
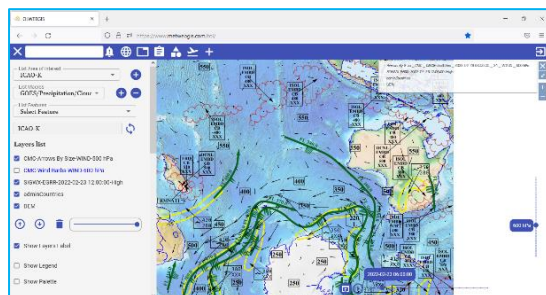
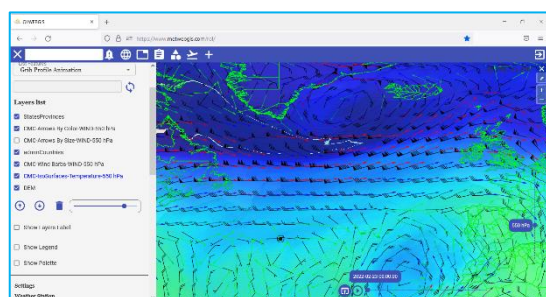
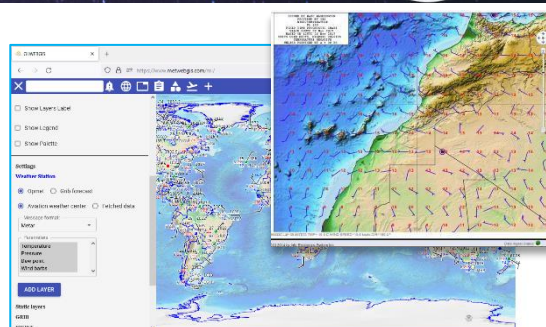
Приложения SkewT и Hodograph доступны для отображения и печати данных UPPERAIR.

Уведомление и отображение предупреждающих сообщений

Пользователь может определить продукты, о которых он хочет получать уведомления при приеме.

И многое другое...

WAFS-WebGIS также теперь имеет 3D-объемный куб и глобус для визуального анализа, а также может интегрировать другие источники данных, такие как спутниковые и радиолокационные снимки, данные о молниях и т. Д. Для вашего приложения. Кроме того, WAFS-WebGIS может анимировать продукты и автоматически и вручную генерировать продукты на основе предопределенного пользователем расписания.



Для получения дополнительной информации об оценочной демонстрации WAFS-WebGIS свяжитесь с нами:



Info-Electronics Systems Inc. / Инфо-Электроникс Системс Инк.

1755 St-Regis, Suite 100
Dollard-des-Ormeaux (Montreal)
Quebec, Canada H9B 2M9
1 (514) 421-0767 1 (514)421-0769
contact@info-electronics.com

<http://www.info-electronics.com/info-electronics-systems-products-webGIS.php>
<https://www.facebook.com/pg/infoelectronicsystems>
[https://www.linkedin.com/company/info-electronics-systems-inc./](https://www.linkedin.com/company/info-electronics-systems-inc/)
<https://twitter.com/InfoElectronic8>
<https://www.youtube.com/channel/UCh5-aCSrNzjwQ0wi7DHq9Q>